

大島海域における波浪・流況調査実施中のお知らせ

1. 調査の概要

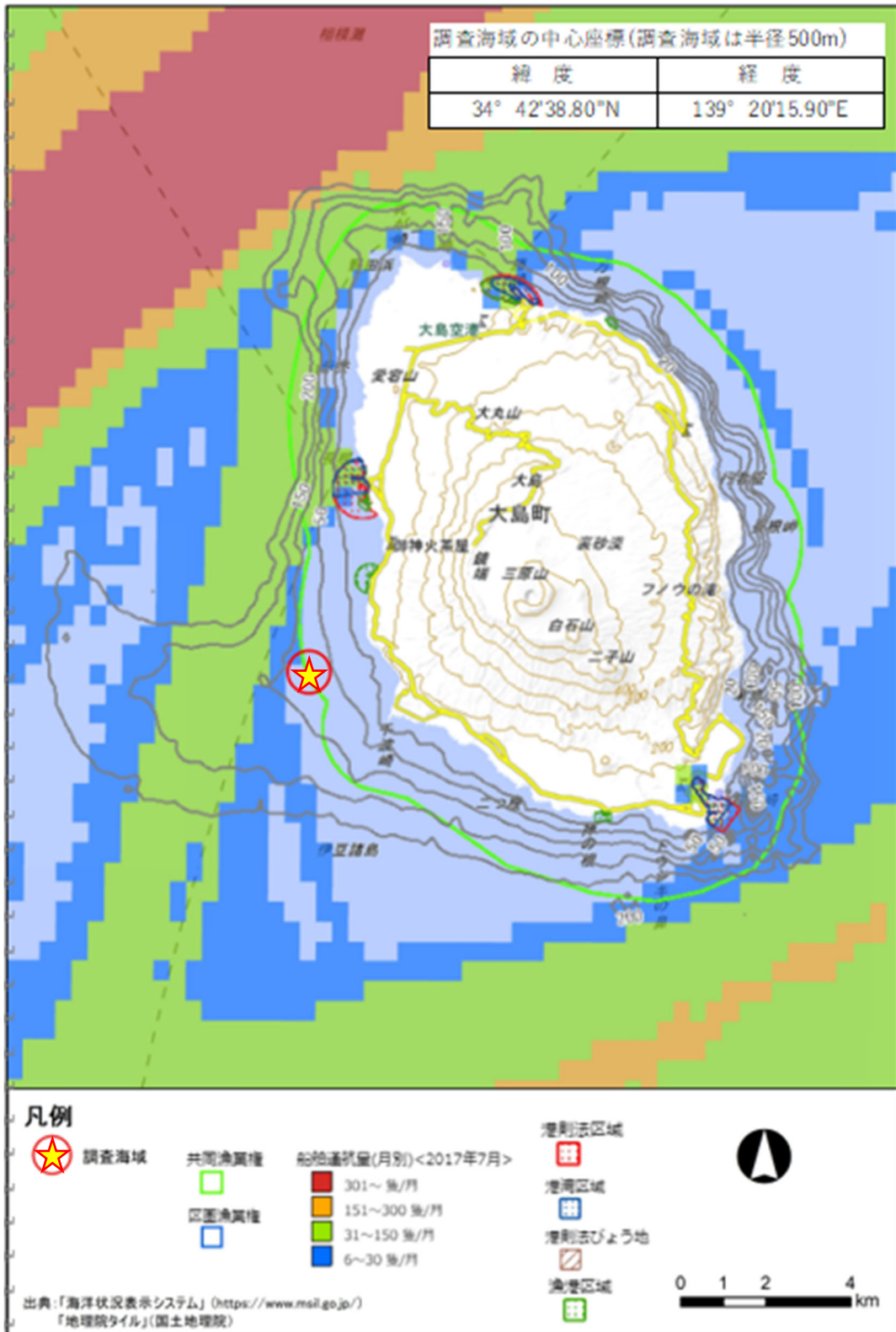
大島南西海域において令和4年2~3月から令和5年2~3月までの1年間、波浪・流況調査を行います。

波浪調査は計器を搭載したブイをシンカーに係留して、流況調査は流速計を海底に設置して行います。調査期間中、3回の点検を行う予定です。

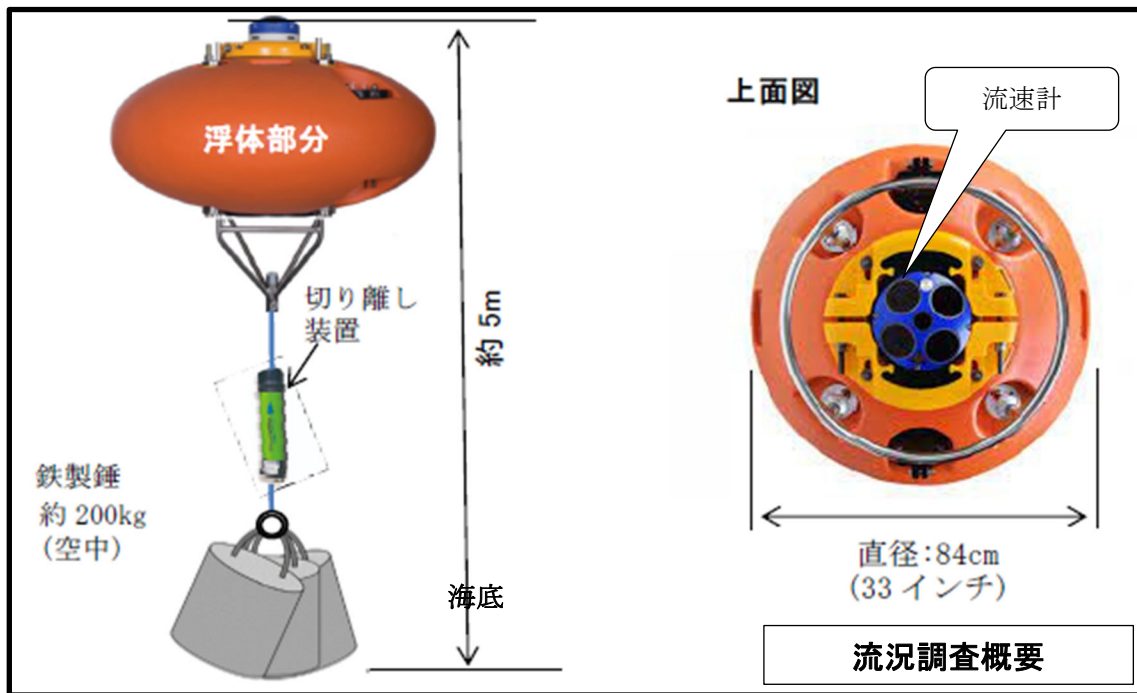

2. 調査期間 令和4年2~3月（設置予定）~令和5年2~3月（撤去予定）

なお、撤去日程等に変更が生じた場合は、速やかに連絡します。

3. 調査場所



4. 調査概要



5. 実施体制



6. お問い合わせ先

大島町役場 水道環境課
高橋 TEL 04992-2-1478

日本工営株式会社 地球環境事業部 環境部
水野 TEL 03-3238-8384

ご連絡日: 2022年2月9日