

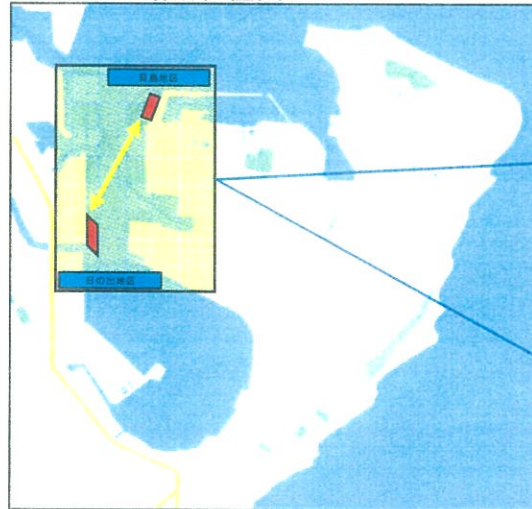
# 清水港日の出地区および貝島地区における浚渫工事のお知らせ

**連絡先**  
 受注者：若築建設株式会社 清水作業所 監理技術者 北村 拓也 携帯 090-4531-5792  
 発注者：国土交通省 中部地方整備局 清水港湾事務所 TEL 054-354-4158

日の出埠頭岸壁の前面海域において、浚渫工、床掘工、被覆根固工、付属工、および潜水探査工を実施するとともに、貝島地区(北西)において、揚土土捨工、土工の施工を下記のとおり実施します。付近利用者の皆様にはご迷惑をおかけしますが、ご理解とご協力のほど何卒よろしくお願い申し上げます。

- 1. 工事名 令和4年度 清水港日の出泊地(-12m)浚渫外工事
- 2. 工事期間 令和4年9月6日 ~ 令和5年3月20日
- 3. 工事時間 日の出より日没まで
- 4. 工事区域 日の出埠頭 前面海域 および 貝島北西海域 (下図参照)

施工場所位置図



施工場所拡大図



## 6. 安全対策

潜水作業時には「国際A旗」を掲げます。  
 海上作業時には安全監視船を1隻配備します。  
 夜間停泊時には決められた灯火を掲げます。

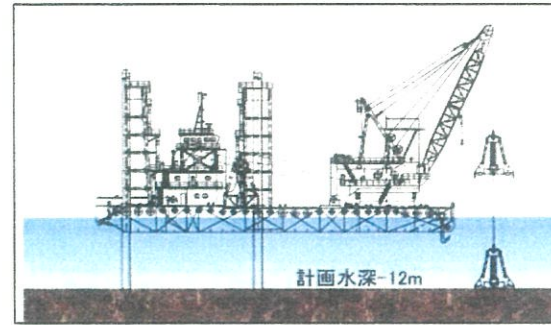
## 7. 工程表

工種	単位	数量	2022年												2023年		
			9月	10月	11月	12月	1月	2月	3月	4月	5月	6月	7月	8月	9月	10月	11月
準備工	式	1	[Bar chart showing preparation work from Sept to Oct]														
浚渫工	式	1	[Bar chart showing dredging from Sept to Oct]														
グラフ浚渫	m3	16,144	[Bar chart showing graph dredging from Sept to Oct]														
床掘工	式	1	[Bar chart showing bed excavation from Dec to Jan]														
グラフ床掘	m3	1,176	[Bar chart showing graph bed excavation from Dec to Jan]														
土捨工	式	1	[Bar chart showing soil disposal from Oct to Dec]														
土運船運搬	m3	17,320	[Bar chart showing soil transport from Oct to Dec]														
揚土土捨	m3	17,320	[Bar chart showing soil disposal from Oct to Dec]														
土工	式	1	[Bar chart showing earthwork from Dec to Jan]														
土砂等積出	m3	17,320	[Bar chart showing soil accumulation from Dec to Jan]														
被覆・根固工	式	1	[Bar chart showing covering/consolidation from Dec to Jan]														
被覆石	m3	1,209	[Bar chart showing covering stones from Dec to Jan]														
被覆均し	m2	859	[Bar chart showing covering leveling from Dec to Jan]														
付属工	式	1	[Bar chart showing auxiliary work from Dec to Jan]														
電気防食陽極	個	74	[Bar chart showing electrical anodes from Dec to Jan]														
潜水探査	式	1	[Bar chart showing underwater survey from Dec to Jan]														
潜水探査	式	1	[Bar chart showing underwater survey from Dec to Jan]														
水路測量	式	1	[Bar chart showing waterway measurement from Dec to Jan]														
水路測量	式	1	[Bar chart showing waterway measurement from Dec to Jan]														
後片付工	式	1	[Bar chart showing final cleanup from Dec to Jan]														

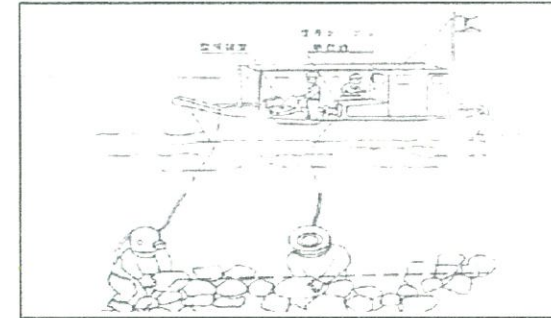
## 5. 作業内容

【日の出埠頭 前面】

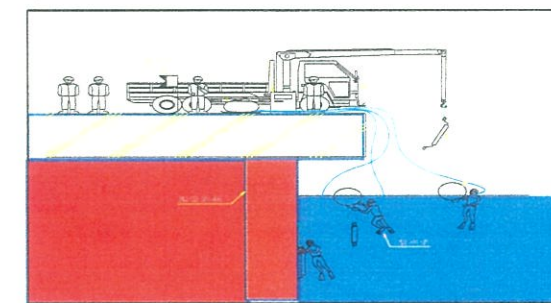
① 浚渫・床掘工 (グラフ浚渫船による浚渫)




② 被覆・根固工 (被覆石の投入と敷均)



③ 付属工 (護岸鋼管への陽極の取付)




④ 潜水探査工 (海中土砂内の爆弾探査)



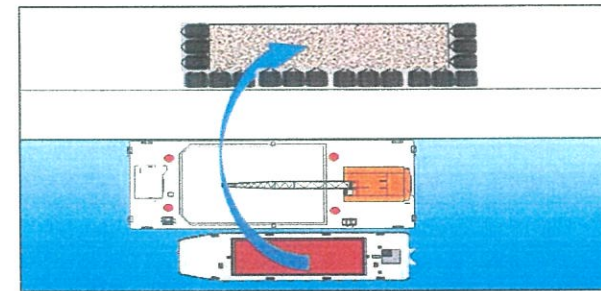
## 【日の出埠頭⇄貝島地区】

⑤ 土運船運搬工 (浚渫土砂の海上運搬)



## 【貝島北西海域】

⑥ 揚土土捨工 (浚渫土砂の陸揚)



⑦ 土工 (土砂の陸上運搬)

