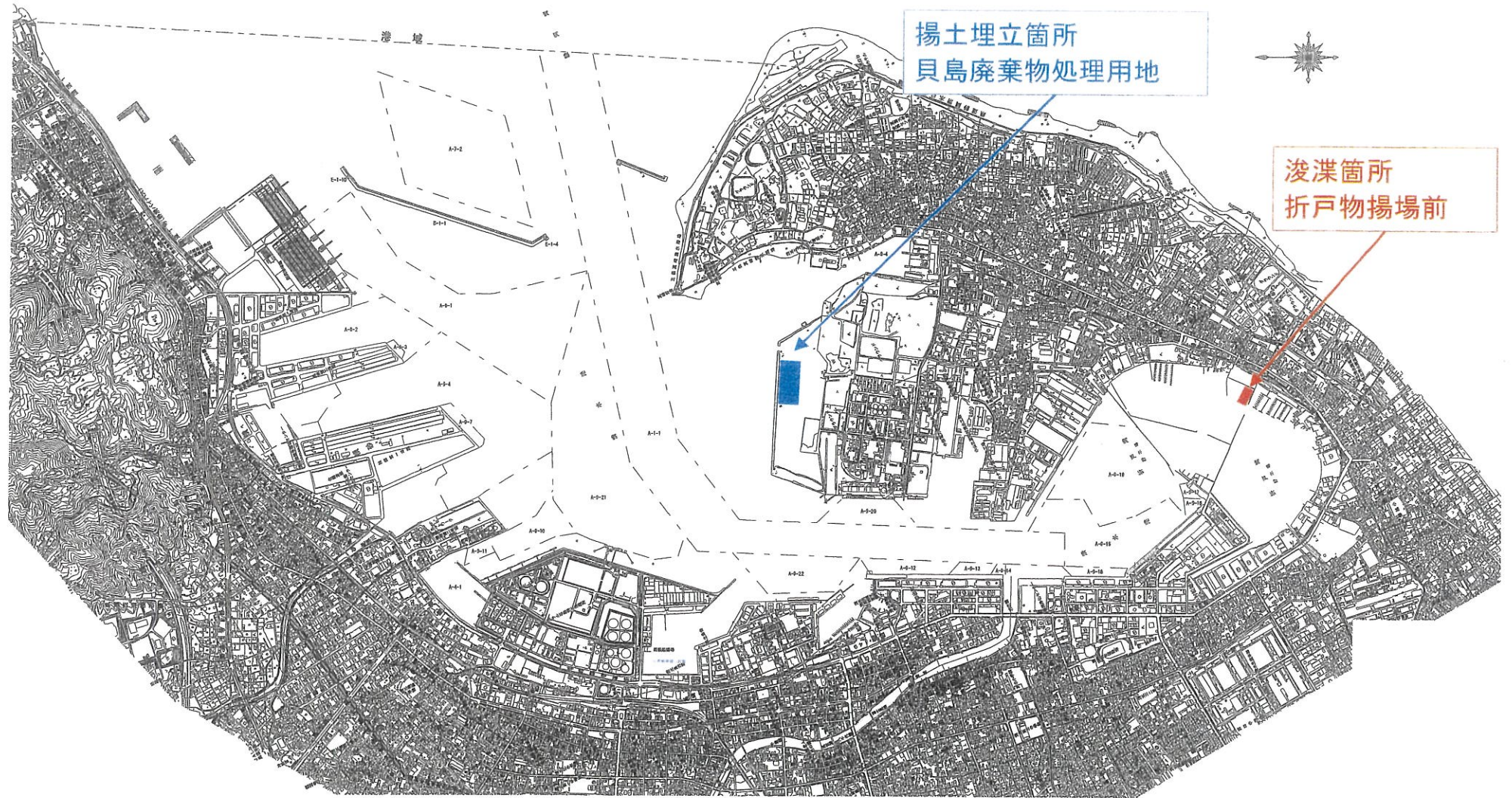
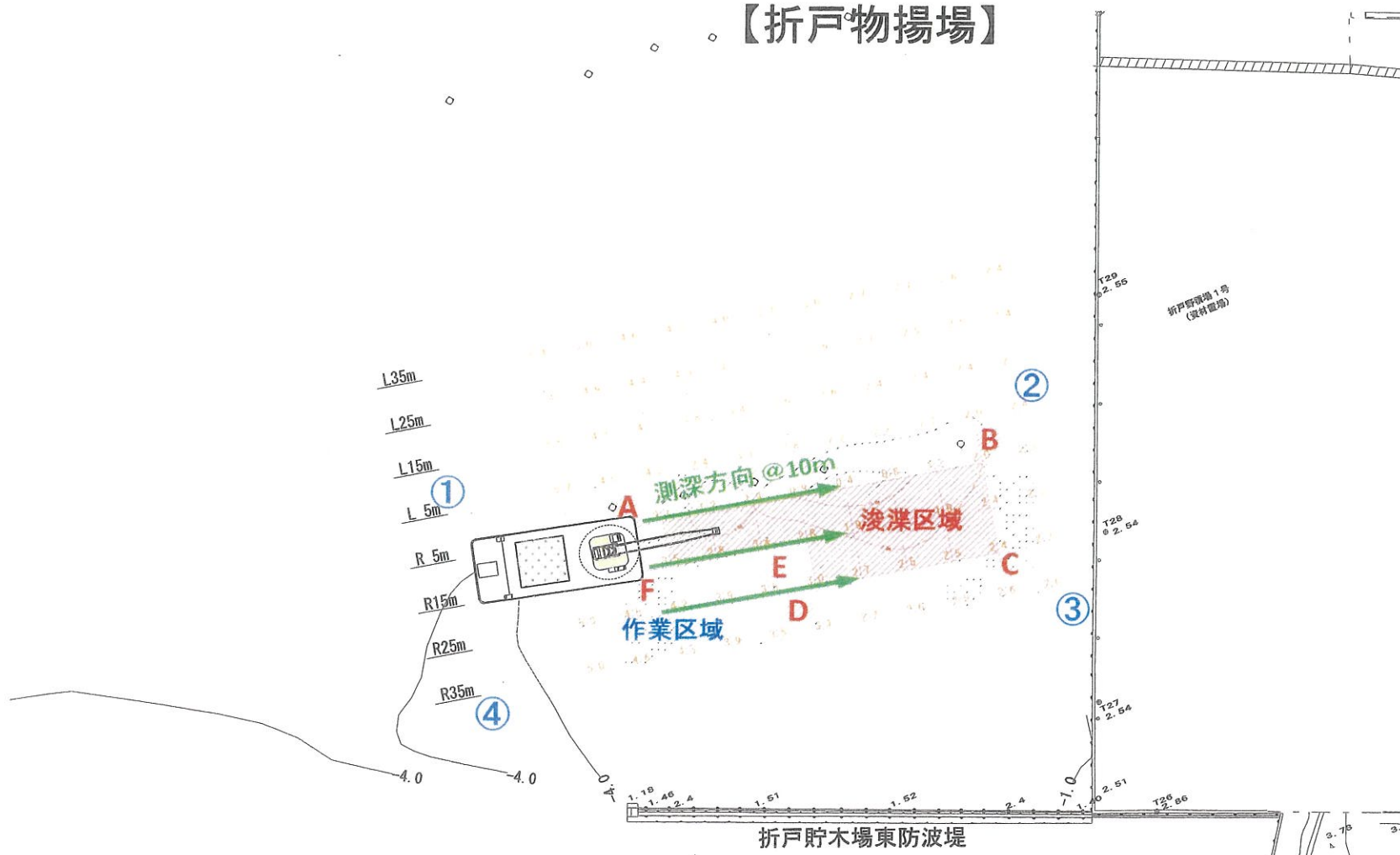


### 3: 区域及び場所 清水港（折戸物揚場前、揚土埋立箇所）



# 【折戸物揚場】



作業区域

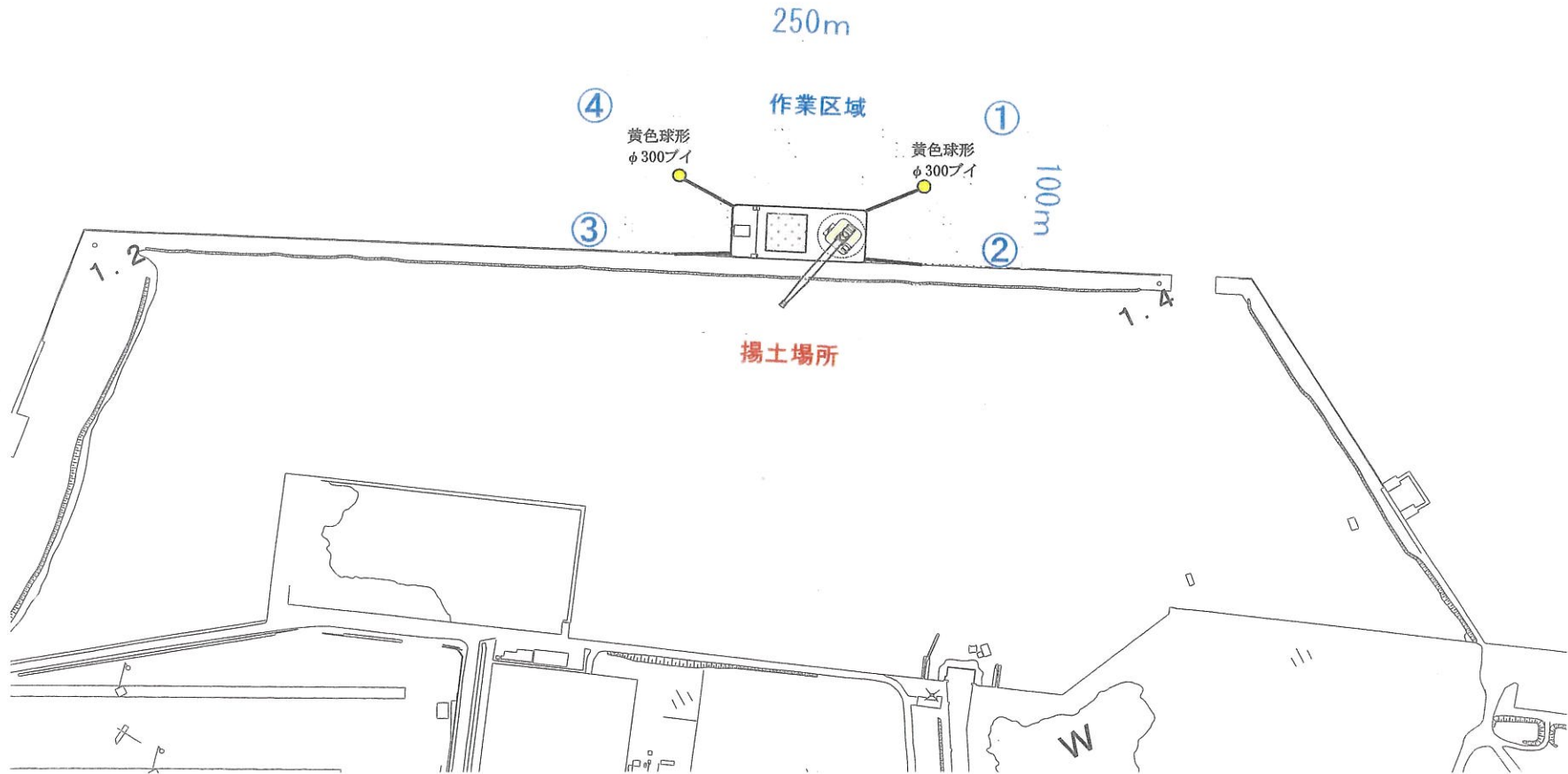
	緯度	経度
①	34° 59' 25.059"	138° 30' 31.488"
②	34° 59' 24.229"	138° 30' 36.111"
③	34° 59' 22.960"	138° 30' 35.775"
④	34° 59' 23.791"	138° 30' 31.151"

浚渫区域

	緯度	経度
A	34° 59' 24.465"	138° 30' 32.945"
B	34° 59' 23.981"	138° 30' 35.642"
C	34° 59' 23.347"	138° 30' 35.474"
D	34° 59' 23.623"	138° 30' 33.932"
E	34° 59' 23.940"	138° 30' 34.017"
F	34° 59' 24.148"	138° 30' 32.861"



# 【貝島揚土場】



作業区域

	緯度	経度
①	35° 00' 57.829"	138° 30' 38.925"
②	35° 00' 54.610"	138° 30' 38.763"
③	35° 00' 54.965"	138° 30' 28.911"
④	35° 00' 58.165"	138° 30' 29.072"